

















En arrivant par la E411 (A4) et en prenant la sortie 20.

		Depuis la E411 Prendre la sortie 20 au panneau LIÈGE/CINEY , et continuer sur bretelle [Achêne] pendant 0,4 km vers N97 / Liège / Ciney
		Prendre N97 [Route Charlemagne] à DROITE (nord-est)
		Suivre la N97 pendant 6,1 km
		Prendre la bretelle à GAUCHE (nord) et suivre N937/ Avenue Du Roi Albert pendant 260 m
		Tourner à GAUCHE (nord-ouest) , prendre N957 [Rue de Pessoux] pendant 0,4 km
		Au rond-point, prendre la DEUXIÈME sortie pendant 50 m
		Quitter le rond-point pour prendre N957 [Rue Saint Hubert] pendant 0,5 km
		Arrivée Rue Piconette, 5590 Ciney



